

COMUNE DI MARUGGIO

PROVINCIA DI TARANTO

PROGETTO DI : PIANO DI LOTTIZZAZIONE DELLE AREE  
INSERITE NEL COMPARTO Bq IN  
ATTUAZIONE DEL PROGRAMMA DI  
FABBRICAZIONE

COMMITTENTE: LONGO ADOLFO ALFREDO


LONGO CHIARA


LONGO SERENA

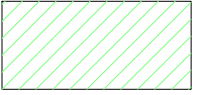
PROGETTISTA: ARCH. ALDO CAFORIO


OGGETTO: DEFINIZIONE AREE LIBERE SU  
AEROFOTOGRAMMETRIA

SCALA	1: 500	DATA	GENNAIO 2024	TAVOLA N.	TAV. 09
REV.					

- LEGENDA
- 

DEFINIZIONE TERRITORIALE  
ZONA Bq
- 

DEFINIZIONE TERRITORIALE  
AREE DA LOTTIZZARE
- 

DEFINIZIONE TERRITORIALE AREA  
DA LOTTIZZARE DI PROPRIETA'
- 

COMPLETAMENTO VIABILITA' DI PIANO

